

AGENȚIA PENTRU PROTECȚIA MEDIULUI CLUJ

Decizia etapei de evaluare inițială

(demararea procedurii de evaluare a impactului asupra mediului)

Nr. 11 din 18.01.2022

Ca urmare a solicitării depuse de **COMUNA BACIU**, cu sediul în com. Baci, sat Baci, str. Nufărului, nr. 1, jud. Cluj, pentru proiectul „Refacere pod peste Valea Mera în localitatea Mera, comuna Baci”, propus a fi realizat în com. Baci, sat Mera, fn, jud. Cluj, înregistrată la Agenția pentru Protecția Mediului Cluj cu nr. 606/11.01.2022,

- în urma analizării documentației depuse, a localizării amplasamentului în planul de urbanism și în raport cu poziția față de arii protejate, zone-tampon, monumente ale naturii sau arheologice, monumente istorice sau arheologice, zone cu restricții de construit, zona costieră;  
- având în vedere că:

▪ proiectul **intră sub incidența Legii nr. 292/2018** privind evaluarea impactului anumitor proiecte publice și private asupra mediului, dar nu se regăsește pe Anexele I și II;

▪ proiectul propus **nu intră sub incidența art. 28 din Ordonanța de urgență a Guvernului nr. 57/2007** privind regimul ariilor naturale protejate, conservarea habitatelor naturale, a florei și faunei sălbatice, aprobată cu modificări și completări prin Legea nr. 49/2011, cu modificările și completările ulterioare;

▪ proiectul propus **intră sub incidența prevederilor art. 48 și 54 din Legea apelor nr. 107/1996**, cu modificările și completările ulterioare,

Agenția pentru Protecția Mediului Cluj **decide:**

**Necesitatea declanșării procedurii de evaluare a impactului asupra mediului pentru proiectul „Refacere pod peste Valea Mera în localitatea Mera, comuna Baci”, propus a fi realizat în com. Baci, sat Mera, fn, jud. Cluj.**

Pentru continuarea procedurii de reglementare titularul va depune:

a.) **Memoriu de prezentare** completat conform conținutului-cadru prevăzut în anexa nr. 5E la procedura prevăzută în **Legea nr. 292/2018 privind evaluarea impactului anumitor proiecte publice și private asupra mediului**, pe suport de hârtie și în format electronic;

b.) **dovada achitării tarifului aferent etapei de încadrare a proiectului în procedura de evaluare a impactului asupra mediului**, în valoare de 400 lei, conform Ord. nr. 1108/2007, modificat cu Ord. nr. 890/2009; plata se va face în contul IBAN RO78TREZ2165 032 XXX 007 145 Trezoreria Cluj, cod fiscal APM Cluj 4288144; la dosar se vor depune două copii după dovada plății;

c.) **anunț publicitar** conform modelului:

*(titularul proiectului)..... anunță publicul interesat asupra depunerii solicitării de emiteră a acordului de mediu pentru proiectul „.....( denumirea proiectului).....”, propus a fi amplasat în .....( adresa amplasamentului)..... Informațiile privind proiectul propus pot fi consultate la sediul Agenției pentru Protecția Mediului Cluj,*



AGENȚIA PENTRU PROTECȚIA MEDIULUI CLUJ

Calea Dorobanților, nr. 99 bl. 9 b, Cluj- Napoca, județul Cluj, Cod 400609

E-mail: [office@apmcj.anpm.ro](mailto:office@apmcj.anpm.ro); Tel. 0264 410 722; Fax 0264 410 716

Operator de date cu caracter personal, conform Regulamentului (UE) 2016/679

Calea Dorobanților nr. 99 și la sediul ..... (denumirea titularului și adresa)....., în zilele de luni - joi între orele 9.00-16.00 și vineri între orele 9.00-12.00.  
Observațiile publicului se primesc zilnic la sediul Agenției pentru Protecția Mediului Cluj.

Nota:

Anunțul public se va publica în presa națională sau locală (un singur anunț). Pagina din ziar cu anunțul se va aduce la APM Cluj (să se vadă și data publicării și denumirea ziarului).

Se va afișa la sediul propriu/pe pagina proprie de internet.

Se va afișa la sediul Primăriei Locale pe raza căreia este propusă implementarea proiectului (se va aduce la APM Cluj anunțul cu nr. de depunere al afișului la Primărie și dovada afișării)

d.) întreaga documentație se va depune și în format electronic (pe CD);

Titularul are obligația solicitării avizului de gospodărire a apelor la autoritatea competentă în domeniul gospodăririi apelor, în conformitate cu prevederile legislației specifice din domeniul gospodăririi apelor.

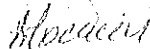
Completările solicitate se vor depune la APM Cluj în zilele de luni - joi între orele 09.00 - 14.00 și vineri între orele 09.00 - 13.00 sau se vor trimite pe adresa de email a Agenției pentru Protecția Mediului Cluj - [office@apmcj.anpm.ro](mailto:office@apmcj.anpm.ro). Orice relații suplimentare se pot solicita la biroul Relații cu publicul în timpul programului menționat mai sus.

După depunerea completărilor procedura de reglementare va continua conform legislației de mediu în vigoare.

Autoritatea competentă poate solicita orice alte informații, în cazul în care calitatea informațiilor prezentate nu poate duce la luarea unei decizii.

Conform Legii nr. 292/2018, art. 43, alin. 1) "În cazul în care titularul proiectului nu pune la dispoziția autorității competente pentru protecția mediului toate informațiile solicitate în orice moment al procedurii, în termenul stabilit de autoritate sau în cel mult 2 ani de la data solicitării acestora, solicitarea se respinge. Emiterea acordului de mediu se face cu reluarea întregii proceduri".

DIRECTOR EXECUTIV  
ADINA SOCACIU




ȘEF SERVICIU AAA  
ing. Anca CÎMPEAN



Șef serviciu CFM  
dr. biol. Paul BELDEAN



Întocmit:  
cons. Gabriela ISCRU  
18.01.2022, ora 14.25



Întocmit:  
cons. Ligia STANCA



AGENȚIA PENTRU PROTECȚIA MEDIULUI CLUJ

Calea Dorobanților, nr. 99 bl. 9 b, Cluj- Napoca, județul Cluj, Cod 400609

E-mail: [office@apmcj.anpm.ro](mailto:office@apmcj.anpm.ro); Tel. 0264 410 722; Fax 0264 410 716

Operator de date cu caracter personal, conform Regulamentului (UE) 2016/679

**ORDIN DE PLATA**

Nr.

178

PLATITI

400,00

LEI, adica

patrusutelei,00bani

PLATITITOR

COMUNA BACIU

Cod de identificare fiscala

4378751

Adresa

Aleea Nufarului nr.1

Codul BIC

Cod IBAN

platitor

RO64TREZ24A545000200130X

TREZROBU

De la

Trezorerie operativa Municipiul Cluj Napoca

Angajament: Cod

Indicator

Cod program

AAAFSDN72R3

AA3

0000000000

BENEFICIAR

AGENTIA PENTRU PROTECTIA MEDIU

Cod de identificare fiscala

4288144

Codul BIC

Cod IBAN

platitor

RO78TREZ2165032XXX007145

TREZROBU

La

Trezorerie operativa Municipiul Cluj Napoca


Nr.de evidenta a platii pt.

Decizie de impunere/ PV

Reprezentand:

CV. fact.DECIZIA 11 EVALUARE IMPACT REFACERE POD PESTE VALE  
MERA

(1)



Primirea/ Acceptarea

Semnatura

NORMAL URGENT

Tipul transferului

Data emiterii

04/02/2022

Semnatura platitorului si stampila

EXP.

Data debitarii

v. 2018



NR. 1305/1 /28.10.2022

## ANUNȚ PRIMARIE

### REFACERE POD PESTE VALEA MERA IN LOCALITATEA MERA, COMUNA BACIU, JUDEȚUL CLUJ

**COMUNA BACIU** anunță publicul interesat asupra depunerii solicitării de emitere a acordului de mediu pentru proiectul „**Refacere pod peste Valea Mera în localitatea Mera, comuna Baci**” propus a fi amplasat în comuna Baci, satul Mera, fn, jud. Cluj , Informațiile privind proiectul pot si consultate la sediul Agenției pentru Protecția Mediului, Calea Dorobanților nr. 99 si la sediul Primăriei din comuna Baci, sat Baci, str. Nufărului nr. 1, în zilele de luni - vineri între orele 9.00 – 13.00.

Observațiile publicului se primesc zilnic la sediul Agenției pentru Protecția Mediului Cluj.

PRIMAR,

ING. BALAZS JANOS



Intocmiting.Jucan Ovidiu

## MEMORIU DE PREZENTARE

### I. Denumirea proiectului:

**REFACERE PODET AFECTAT DE CALAMITATI IN LOCALITATEA POPESTI,  
COMUNA BACIU, JUDETUL CLUJ**

#### Titular:

*Comuna Baciu, judetul Cluj*

*Baciu, Str. Nufarului nr. 1, CP 407055 tel. 0264/260314, fax. 0264/260699,  
office@primariabaciu.ro*

**primar Janos BALAZS**

- numele persoanelor de contact: Ovidiu JUCAN , tel. 0747 074 129

### II. Descrierea caracteristicilor fizice ale întregului proiect:

#### a) rezumat al proiectului:

**caracteristici tehnice și parametri specifici obiectivului de investiții;**

- clasa de incarcare : E (A30, V80);
- oblicitatea: 77° stanga fata de cursul apei;
- lungime: 3.54 m;
- latime : 6.00 m, intre fetele interioare ale parapetilor;
- parte carosabila : 1 x 5.0 m;
- structura de rezistenta : cadre prefabricate C3

**varianta constructivă de realizare a investiției;**

**Lucrari proiectate:**

- semnalizarea rutei ocolitoare si a santierului pe perioada executiei,
- demolarea podetului existent,
- executia fundatiei cadrelor prefabricate;
- montarea cadrelor prefabricate;
- executia aripilor
- executia rampelor de acces,
- executia lucrarilor in albie
- montarea parapetilor si semnalizarea rutiera,
- redeschiderea circulatiei pe podet;

#### Gabarite

Datorita traseului drumului pe care este amplasat podetul, acesta se va proiecta la o oblicitate de 77° stanga fata de cursul apei.

Transversal podetul va avea latimea totala, in ax, de 6.60 m in care se vor regasi urmatoarele elemente :

- 1 x 5.0 m, parte carosabilă,
- 2 x 0.50 m, acostamente;
- 2 x 0.30 m, grinda parapet;

Lungimea podetului : 3.54 m.

Panta caii pe pod : 2 x 2.0%, acoperis.

#### **Infrastructura :**

Fundatie directa, h=1.10 m, din beton C16/20, cu dimensiunile in plan 3.84 m x 7.04 m.

#### **Suprastructura si cale pe pod**

Este alcatuita din 4 elemente prefabricate tip C3, cu lumina 3.0 m, din beton armat, clasa minim C35/45.

In plan cadrele se vor dispune in evantai, cu distanta de 2 cm (spre drumul comunal) si 14 cm la iesirea de pe podet, conform plasei P 05.

Peste cadre se va turna egalizarea din beton C30/37(12-20 cm), armata cu o plasa sudata 8x100x100 mm.

In interiorul elementelor prefabricate se va turna un beton de panta C25/30 in grosime de 20 cm.

Pe tronsoanele marginale se va monta(turna) timpan din beton C30/37, armat conform plansei P10. Pe timpane se va monta parapet metalic combinat, in lungime de 2 x 3.54 m.

Calea pe podet va avea structura:

- 4 cm Ba 16;
- 6 cm Bad 22.4;

#### **Albie, racordarea cu terasamentele**

Racordarea podetului cu malurile albie se va realiza cu aripi din beton.

Aripile se vor executa cu fundatiile din beton C16/20 si elevatiile din beton C25/30.

Vor avea urmatoarele dimensiuni:

**Aval stanga**

- Fundatia 3.10 m lungime , adancime 1.50m si latime 2.02 m;
- Elevatia 3.00 m lungime, 3.0 – 2.58 m inaltime, cu latimea la partea superioara de 0.60m;

**Aval dreapta**

- Fundatia 3.20 m lungime , adancime 1.52 m si latime 1.31-1.87 m;
- Elevatia 3.00 m lungime, 1.08 – 2.74 m inaltime, cu latimea la partea superioara de 0.50m;

**Amonte dreapta**

- Fundatia 3.10 m lungime , adancime 1.50 m si latime 1.59-1.85 m;
- Elevatia 3.00 m lungime, 1.85 – 2.48 m inaltime, cu latimea la partea superioara de 0.50m;

**Amonte stanga**

- Fundatia 3.10 m lungime , adancime 1.50 m si latime 2.02 m;
- Elevatia 3.00 m lungime, 3.00– 3.20 m inaltime, cu latimea la partea superioara de 0.60m;

Intre aripi se va executa un pereu din beton C25/30, 20 cm, pozat pe un strat de balast de 20 cm; la capatul pereului(aval si amonte) se vor executa pinteni din beton C25/30 cu latimea de 60 cm. Pinteni vor avea adancime de 1.50 m in aval, respectiv 2.48 m in amonte.

In exteriorul pintenilor se vor executa anrocamente din piatra bruta pe o lungime de 1.54 m, cu h=0.50-1.50 m.

Santul de la capatul aripii aval dreapta, se va perca, pe o lungime de 4.0 m, cu beton C25/30. La capatul santului, spre emisar, se va executa o grinda din beton C25/30, cu latimea de 50 cm si adancimea de 1.50 m.

In aripa amonte dreapta se va monta o teava PVC Dn 300 m, in lungime de 2.50 m.

#### **Rampele de acces la pod**

Rampele se vor amenaja pe o suprafata de 65 mp, de la marginea drumului comunal DC 142 B, pana la km 0+018.

Rampele vor avea urmatoarea structura rutiera:

**Carosabil:**

- 4 cm BA16;
- 6 cm BAD22.4;
- 20 cm piatră spartă;
- 35 cm balast;

**Acostament :** 10 cm +30 cm Piatră spartă;

Pe rampe se va monta parapet metalic nivel de protectie normala(N2), lungime totala 24 m.

**b). Justificarea necesitatii proiectului:**

Proiectul va avea un impact ridicat atat la nivel social, cat si cultural, atat prin cresterea calitatii vietii locuitorilor din localitatea Popesti, comuna BACIU, ca urmare a investitiilor realizate pentru Refacerea podetului afectat de calamitati in localitatea Popesti, asigurand accesul auto si pietonal pietonilor in conditii de siguranta si confort in orice perioada a anului.

**c) valoarea investitiei : 216.058,00 lei +TVA**

**d)perioada de implementare propusă : 1(una) luna.**

e)planșe reprezentând limitele amplasamentului proiectului, inclusiv orice suprafață de teren solicitată pentru a fi folosită temporar (planuri de situație și amplasamente);

- plan de situație;
- sectiune longitudinala;
- sectiuni transversale;
- profile transversale

f) Descriere a caracteristicilor fizice ale întregului proiect, formele fizice ale proiectului (planuri, clădiri, alte structuri, materiale de construcție și altele).

Elementele specifice caracteristice proiectului propus:

- profilul și capacitățile de producție; nu este cazul
- descrierea instalației și a fluxurilor tehnologice existente pe amplasament (după caz); nu este cazul
- descrierea proceselor de producție ale proiectului propus, în funcție de specificul investiției, produse și subproduse obținute, mărimea, capacitatea; nu este cazul
- materiile prime, energia și combustibilii utilizați, cu modul de asigurare a acestora : balast, piatra sparta, beton de ciment, oțel beton, material lemnoase, elemente prefabricate cu lumina de 3.0 m (C3), motorina,
- racordarea la rețelele utilitare existente în zonă; nu este cazul
- descrierea lucrărilor de refacere a amplasamentului în zona afectată de execuția investiției; dupa finalizarea lucrarilor pamantul rezultat in urma sapaturilor se va transporta, nivela si inierba.
- căi noi de acces sau schimbări ale celor existente; se vor utiliza caile de comunicatii existente;
- resursele naturale folosite în construcție și funcționare; balast, piatra sparta, pamant

Metode folosite în construcție:

- umpluturi si sapaturi de pamant;
- anrocamente;
- fundatii de balast si piatra sparta;
- fundatii si elevatii din beton de ciment;

Planul de execuție, cuprinzând faza de construcție, punerea în funcțiune, exploatare, refacere și folosire ulterioară:

Lucrari propuse:

- trasarea lucrarilor;
  - semnalizarea lucrarilor;
  - lucrari de terasamente;
  - montare elementelor prefabricate;
  - umpluturi compactate;
  - cofrare, betonare, armare infrastructuri fundatii si elevatii;
  - amenajare albie
- relația cu alte proiecte existente sau planificate: **nu este cazul**;
- detalii privind alternativele care au fost luate în considerare: **nu este cazul**
- alte activități care pot apărea ca urmare a proiectului (de exemplu, extragerea de agregate, asigurarea unor noi surse de apă, surse sau linii de transport al energiei, creșterea numărului de locuințe, eliminarea apelor uzate și a deșeurilor); **nu este cazul**
- alte autorizații cerute pentru proiect :
- o aviz de gospodărire a apelor;
  - o Aviz CAS;
  - o Aviz Electrica;
  - o Aviz MAN;

#### IV.Descrierea lucrărilor de demolare necesare:

- desfacerea suprastructurii alcatuita dintr-o placa din beton armat si a grinzilor de lemn;
- desfacerea infrastructurii alcatuita din doua culei din beton simplu;

#### V.Descrierea amplasării proiectului:

- distanța față de granițe pentru proiectele care cad sub incidența Convenției privind evaluarea impactului asupra mediului în context transfrontieră, adoptată la Espoo la 25 februarie 1991, ratificată prin Legea nr. 22/2001, cu completările ulterioare; **Nu este cazul**
- localizarea amplasamentului în raport cu patrimoniul cultural potrivit Listei monumentelor istorice, actualizată, aprobată prin Ordinul ministrului culturii și cultelor nr. 2.314/2004, cu modificările ulterioare, și Repertoriului arheologic național prevăzut de Ordonanța Guvernului nr. 43/2000 privind protecția patrimoniului arheologic și declararea unor situri arheologice ca zone de interes național, republicată, cu modificările și completările ulterioare;

Potrivit Listei monumentelor istorice, actualizată, aprobată prin Ordinul ministrului culturii și cultelor nr. 2.314/2004, cu modificările ulterioare, in amplasament nu exista situri arheologice sau monumente istorice



- hărți, fotografii ale amplasamentului care pot oferi informații privind caracteristicile fizice ale mediului, atât naturale, cât și artificiale, și alte informații privind:
- folosințele actuale și planificate ale terenului atât pe amplasament, cât și pe zone adiacente acestuia: conform Strategiei de Dezvoltare a județului Cluj;
- politici de zonare și de folosire a terenului: conform Planului Urbanistic Zonal
- arealele sensibile : nu este cazul
- coordonatele geografice ale amplasamentului proiectului, care vor fi prezentate sub formă de vector în format digital cu referință geografică, în sistem de proiecție națională Stereo 1970:  $x=387444,50$ ;  $y=592856.76$
- detalii privind orice variantă de amplasament care a fost luată în considerare : nu este cazul.

#### **VI.Descrierea tuturor efectelor semnificative posibile asupra mediului ale proiectului, în limita informațiilor disponibile:**

(A)Surse de poluanți și instalații pentru reținerea, evacuarea și dispersia poluanților în mediu:

##### **a)protecția calității apelor:**

- sursele de poluanți pentru ape, locul de evacuare sau emisarul: nu este cazul
- stațiile și instalațiile de epurare sau de preepurare a apelor uzate prevăzute : nu este cazul

##### **b)protecția aerului:**

- sursele de poluanți pentru aer, poluanți, inclusiv surse de mirosuri: nu este cazul
- instalațiile pentru reținerea și dispersia poluanților în atmosferă: nu este cazul

##### **c)protecția împotriva zgomotului și vibrațiilor:**

- sursele de zgomot și de vibrații: nu este cazul
- amenajările și dotările pentru protecția împotriva zgomotului și vibrațiilor: nu este cazul

##### **d)protecția împotriva radiațiilor:**

- sursele de radiații: nu este cazul
- amenajările și dotările pentru protecția împotriva radiațiilor: nu este cazul

##### **e)protecția solului și a subsolului:**

- sursele de poluanți pentru sol, subsol, ape freatică și de adâncime : nu este cazul
- lucrările și dotările pentru protecția solului și a subsolului: nu este cazul

##### **f)protecția ecosistemelor terestre și acvatice:**

- identificarea arealelor sensibile ce pot fi afectate de proiect: nu este cazul
- lucrările, dotările și măsurile pentru protecția biodiversității, monumentelor naturii și ariilor protejate: nu este cazul

##### **g)protecția așezărilor umane și a altor obiective de interes public:**

- identificarea obiectivelor de interes public, distanța față de așezările umane, respectiv față de monumente istorice și de arhitectură, alte zone asupra cărora există instituit un regim de restricție, zone de interes tradițional și altele: nu este cazul

- lucrările, dotările și măsurile pentru protecția așezărilor umane și a obiectivelor protejate și/sau de interes public: nu este cazul

h) prevenirea și gestionarea deșeurilor generate pe amplasament în timpul realizării proiectului/în timpul exploataării, inclusiv eliminarea:

- lista deșeurilor (clasificate și codificate în conformitate cu prevederile legislației europene și naționale privind deșeurile), cantități de deșeuri generate: nu este cazul

- programul de prevenire și reducere a cantităților de deșeuri generate : nu este cazul

- planul de gestionare a deșeurilor : nu este cazul

i) gospodărirea substanțelor și preparatelor chimice periculoase

- substanțele și preparatele chimice periculoase utilizate și/sau produse;

- modul de gospodărire a substanțelor și preparatelor chimice periculoase și asigurarea condițiilor de protecție a factorilor de mediu și a sănătății populației.

(B) Utilizarea resurselor naturale, în special a solului, a terenurilor, a apei și a biodiversității.

**VII. Descrierea aspectelor de mediu susceptibile a fi afectate în mod semnificativ de proiect:**

- impactul asupra populației, sănătății umane, biodiversității (acordând o atenție specială speciilor și habitatelor protejate), conservarea habitatelor naturale, a florei și a faunei sălbatice, terenurilor, solului, fosoliștelor, bunurilor materiale, calității și regimului cantitativ al apei, calității aerului, climei (de exemplu, natura și amploarea emisiilor de gaze cu efect de seră), zgomotelor și vibrațiilor, peisajului și mediului vizual, patrimoniului istoric și cultural și asupra interacțiunilor dintre aceste elemente. Natura impactului (adică impactul direct, indirect, secundar, cumulativ, pe termen scurt, mediu și lung, permanent și temporar, pozitiv și negativ): nu este cazul

- extinderea impactului (zona geografică, numărul populației/habitatelor/speciilor afectate): nu este cazul

- magnitudinea și complexitatea impactului: nu este cazul

- probabilitatea impactului : nu este cazul

- durata, frecvența și reversibilitatea impactului : nu este cazul

- măsurile de evitare, reducere sau ameliorare a impactului semnificativ asupra Mediului: nu este cazul

- natura transfrontalieră a impactului : nu este cazul

**VIII. Prevederi pentru monitorizarea mediului** - dotări și măsuri prevăzute pentru controlul emisiilor de poluanți în mediu, inclusiv pentru conformarea la cerințele privind monitorizarea

emisiilor prevăzute de concluziile celor mai bune tehnici disponibile aplicabile. Se va avea în vedere ca implementarea proiectului să nu influențeze negativ calitatea aerului în zonă : nu este cazul

**IX. Legătura cu alte acte normative și/sau planuri/programe/strategii/documente de planificare:**

(A) Justificarea încadrării proiectului, după caz, în prevederile altor acte normative naționale care transpun legislația Uniunii Europene: Directiva 2010/75/UE (IED) a Parlamentului European și a Consiliului din 24 noiembrie 2010 privind emisiile industriale (prevenirea și controlul integrat al poluării), Directiva 2012/18/UE a Parlamentului European și a Consiliului din 4 iulie 2012 privind controlul pericolelor de accidente majore care implică substanțe periculoase, de modificare și ulterior de abrogare a Directivei 96/82/CE a Consiliului, Directiva 2000/60/CE a Parlamentului European și a Consiliului din 23 octombrie 2000 de stabilire a unui cadru de politică comunitară în domeniul apei, Directiva-cadru aer 2008/50/CE a Parlamentului European și a Consiliului din 21 mai 2008 privind calitatea aerului înconjurător și un aer mai curat pentru Europa, Directiva 2008/98/CE a Parlamentului European și a Consiliului din 19 noiembrie 2008 privind deșeurile și de abrogare a anumitor directive, și altele): nu este cazul

(B) Seva menționa planul/programul/strategia/documentul de programare/planificare din care face proiectul, cu indicarea actului normativ prin care a fost aprobat.

Programul National de Dezvoltare Locala aprobat prin OUG 28/2013.

**X. Lucrări necesare organizării de șantier:**

- sapatura cu buldozerul pentru amenajarea platformei;
- terasarea platformei, in suprafata de 200 mp ;
- balastare pe o grosime de 20 cm;
- imprejmuire cu sarma ghimpata cu stalpi, lungimea imprejmuirii avand 200 m;
- amplasare baraci pentru muncitori , birou administrativ si Wc – ul ecologic.

**XI. Lucrări de refacere a amplasamentului la finalizarea investiției, în caz de accidente și/sau la încetarea activității, în măsura în care aceste informații sunt disponibile:**

- lucrările propuse pentru refacerea amplasamentului la finalizarea investiției, în caz de accidente și/sau la încetarea activității; dupa finalizarea investitiei, pamantul rezultat in urma lucrarilor de terasamente se va nivela si inierba.
- aspecte referitoare la prevenirea și modul de răspuns pentru cazuri de poluări accidentale; nu este cazul
- aspecte referitoare la închiderea/dezafectarea/demolarea instalației; nu este cazul
- modalități de refacere a stării inițiale/reabilitare în vederea utilizării ulterioare a

terenului; nu este cazul

#### **XII. Anexe - piese desenate:**

1. planul de încadrare în zonă a obiectivului
2. plan de situație;
3. secțiune longitudinală
4. secțiune transversală;

**XIII.** Pentru proiectele care intră sub incidența prevederilor art. 28 din Ordonanța de urgență a Guvernului nr. 57/2007 privind regimul ariilor naturale protejate, conservarea habitatelor naturale, a florei și faunei sălbatice, aprobată cu modificări și completări prin Legea nr. 49/2011, cu modificările și completările ulterioare, memoriul va fi completat cu următoarele:

a) descrierea succintă a proiectului și distanța față de aria naturală protejată de interes comunitar, precum și coordonatele geografice (Stereo 70) ale amplasamentului proiectului. Aceste coordonate vor fi prezentate sub formă de vector în format digital cu referință geografică, în sistem de proiecție națională Stereo 1970, sau de tabel în format electronic conținând coordonatele conturului (X, Y) în sistem de proiecție națională Stereo 1970; nu este cazul

b) numele și codul ariei naturale protejate de interes comunitar; nu este cazul

c) prezența și efectivele/suprafețele acoperite de specii și habitate de interes comunitar în zona proiectului; nu este cazul

d) se va preciza dacă proiectul propus nu are legătură directă cu sau nu este necesar pentru managementul conservării ariei naturale protejate de interes comunitar; nu este cazul

e) se va estima impactul potențial al proiectului asupra speciilor și habitatelor din aria naturală protejată de interes comunitar; nu este cazul

f) alte informații prevăzute în legislația în vigoare; nu este cazul

**XIV.** Pentru proiectele care se realizează pe ape sau au legătură cu apele, memoriul va fi completat cu următoarele informații, preluate din Planurile de management bazinale, actualizate:

1. Localizarea proiectului: comuna Baci, loc. Popești, județul Cluj

- bazinul hidrografic : Somes
- cursul de apă: necadastrat (VFN), afluent al paraului Popești
- coordonate stereo 70 : x= 387444,50; y=592856.76


2. Indicarea stării ecologice/potențialului ecologic și starea chimică a corpului de apă de suprafață; pentru corpul de apă subteran se vor indica starea cantitativă și starea chimică a corpului de apă; nu este cazul

3. indicarea obiectivului/obiectivelor de mediu pentru fiecare corp de apă identificat, cu precizarea excepțiilor aplicate și a termenelor aferente, după caz; nu este cazul

XV.Criteriile prevăzute în anexa nr. 3 la Legea nr. .... privind evaluarea impactului anumitor proiecte publice și private asupra mediului se iau în considerare, dacă este cazul, în momentul compilării informațiilor în conformitate cu punctele III-XIV.

Semnătura și ștampila

titularului

.....  


Întocmit,

Ing. Ioan Sabadis



Semnătura și ștampila titularului

.....